








Légende :

-  chaussée en enrobé
-  parkings en enrobé
-  trottoir et cheminement piéton en béton désactivé
-  Placette et carrefour en enrobé grenailé
-  enherbement
-  Plantations basses sur toile tissée
-  Candélabre à poser



Département de la Charente-Maritime
Commune de Bourgneuf
Cadastre : Section ZB numéro 640 (avant division)
Lieu-dit : " L'Enclouse "

Lotissement "L'Orée du Bois"

<p>Maitrise d'ouvrage</p> <p>Promoterre LOTISSEUR AMÉNAGEUR</p> <p>70, Route de Clavette 17220 LA JARRIE Tel: 05 46 35 66 47 e-mail: promoterre@wanadoo.fr</p>	<p>Conception</p> <p>26, Avenue de la Libération 17700 SURGERES T : 05 46 99 00 36 F : 05 46 99 74 51 bet@syner-geo.fr</p> <p>Sourd Durand Architectes 32 Rue Thiers - 17300 ROCHEFORT Tel : 05 46 99 59 13 email : agence@sdaarchitectes.fr</p>
---	--

PLAN DE COMPOSITION
valant règlement graphique

APRES DEMANDE DE MODIFICATIF N°2
DU P.A. n° 017 059 18 0001 en date du 25/06/2018

Echelle : 1/500
Echelle graphique : 0 10 25m

Date	Nature de la modification
MAI 2019	Réunion des lots 19 et 20 (création du lot 55)

Siège social
28, rue Lesson
17300 ROCHEFORT
T : 05 46 99 00 36
F : 05 46 99 74 51
rocheft@syner-geo.fr


26, avenue de la Libération
8974 - 17700 SURGERES
T : 05 46 07 92 99
F : 05 46 99 74 51
surgeres@syner-geo.fr

12, rue des Six Moulins
17320 MARENNES
T : 05 46 85 05 10
F : 05 46 99 74 51
marennes@syner-geo.fr












3, bd Jacques Caillaud
17400 SAINT-JEAN-D'ANGELY
T : 05 46 32 13 50
F : 05 46 32 53 84
stjean@syner-geo.fr

76, cours Lemerrier
17100 SAINTES
T : 05 46 93 11 49
F : 05 46 93 35 21
saintes@syner-geo.fr

Dossier : S17125
Réf : TL/S17125.dwg
Date : mars 2018

 **PA4a**

LEGENDE

-  Accès véhicules interdit (piétons soumis à autorisation spéciale sauf pour les lots 6 - 21 à 29 où tout autre accès que les 6 m prévus au plan est interdit)
-  Ligne d'implantation de tout ou partie de la façade (avec une pièce de vie minimum)
-  Zone non constructible sauf clôtures avec obligation de planter une haie d'essences locales et variées
-  Zone non constructible sauf clôtures
-  Zone d'implantation de tout ou partie de la façade (avec une pièce de vie minimum)
-  Zone non constructible, accès ouvert fixe pour le stationnement des véhicules
-  Sens du faillage principal
-  Traitement architectural avec obligation de construction sur l'angle
-  Implantation à l'alignement des façades sur toute la longueur indiquée au plan
-  Traitement architectural de fangle du bâtiment
-  Zone non constructible, accès ouvert déplaçable sur la limite pour le stationnement des véhicules