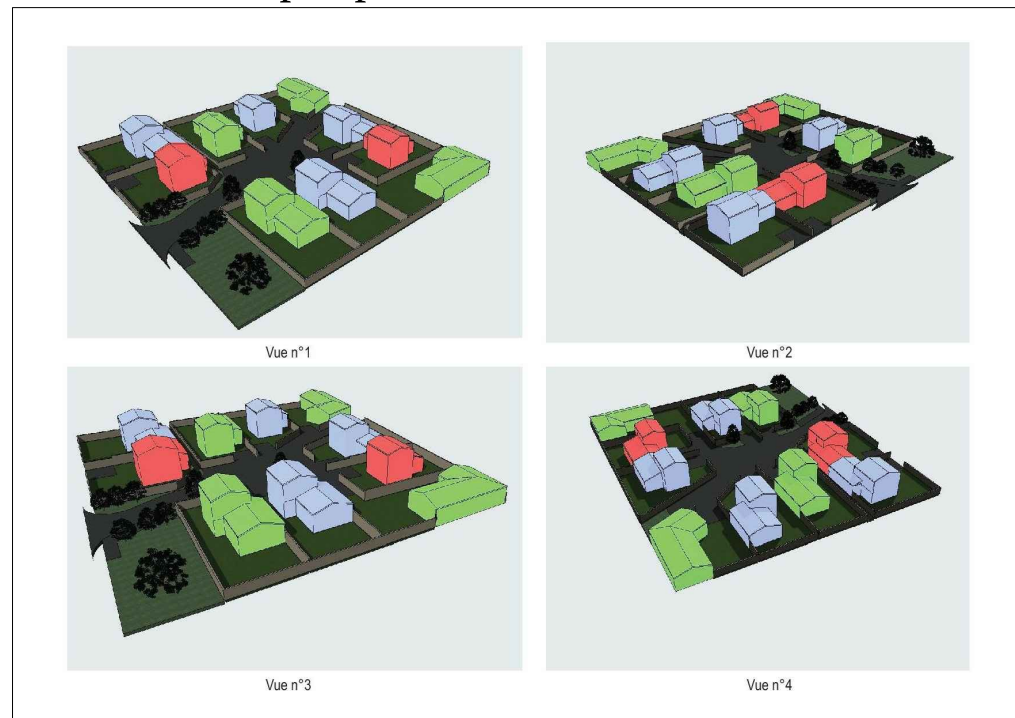
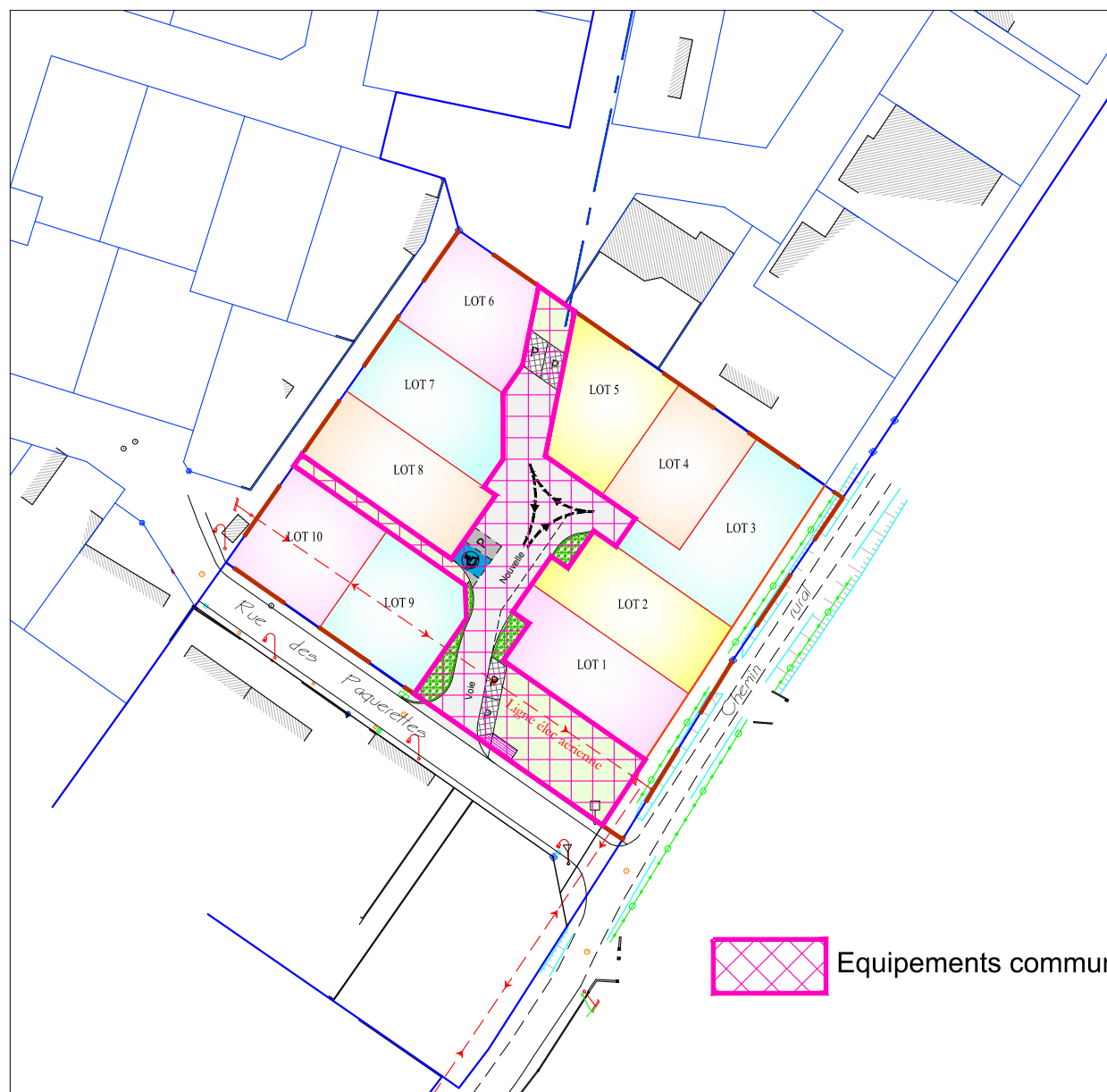


## Vues en perspective



## Plan des équipements communs

Echelle : 1/1000



 Equipements communs

# Département de la Charente-Maritime Commune de CIRE D'AUNIS

Cadastre : Section ZC numéro 5 (avant division)  
Lieu dit : " Derrière la Garenne "

## Lotissement " L'ÎLOT FLEUR "

### Maîtrise d'ouvrage



70, Route de Clavette  
17220 LA JARRIE  
Tel: 05-46-35-66-47  
e-mail: promoterre@wanadoo.fr

### Conception



26, Avenue de la Libération  
17700 SURGERES  
T : 05 46 99 00 36  
bet@syner-geo.fr

### Architecte

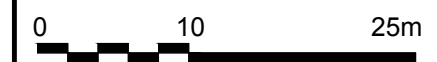


Sourd Durand Architectes  
32 Rue Thiers - 17300 ROCHEFORT  
Tel : 05 46 99 59 13  
email : agence@sdarchitectes.fr

## PLAN DE COMPOSITION valant règlement graphique

Echelle : 1/500

Echelle graphique :












Date	Nature de la modification

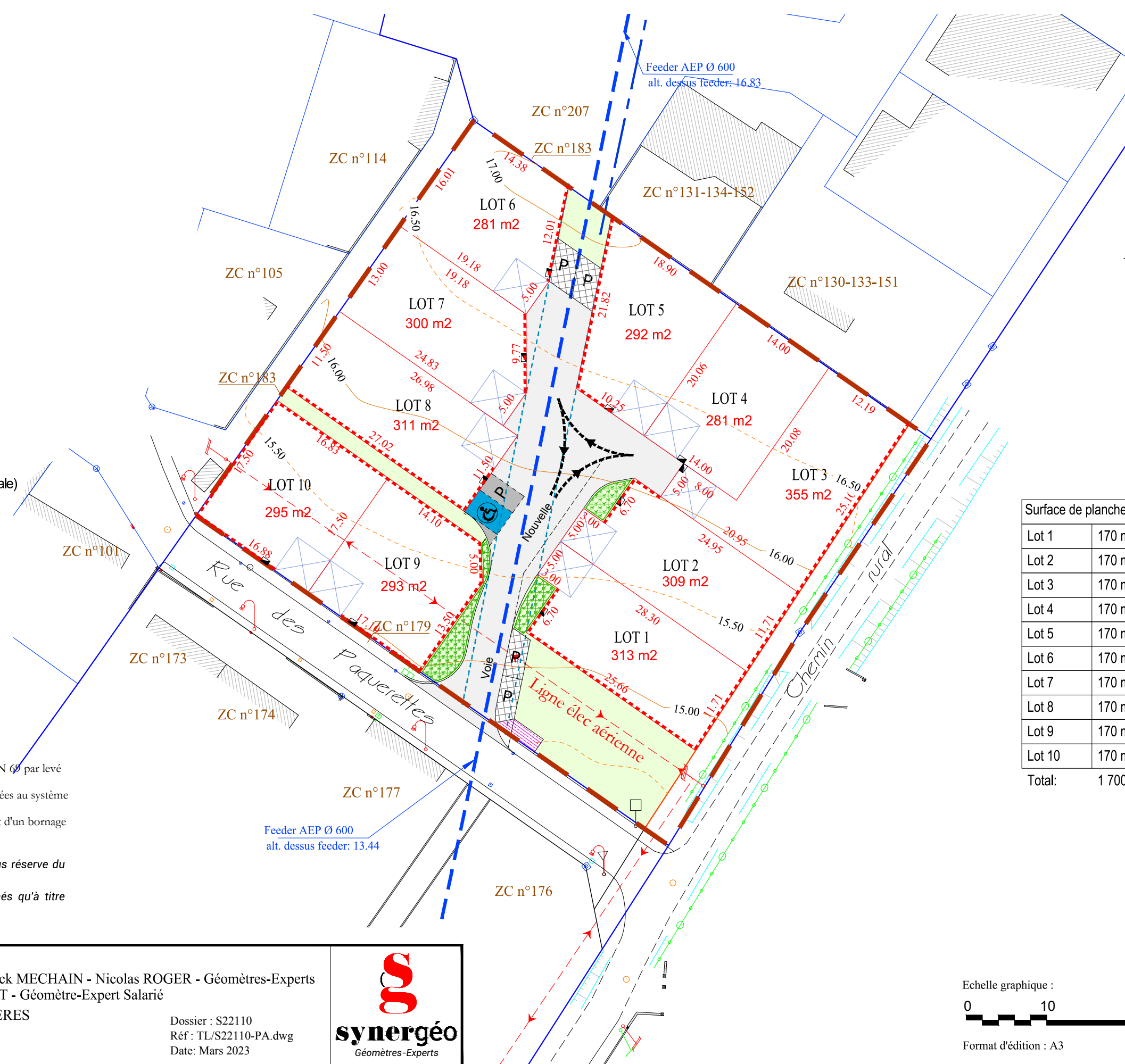
<b>Siège social</b> 28, rue Lesson 17300 ROCHEFORT T : 05 46 99 00 36 rochefort@syner-geo.fr	26, avenue de la Libération BP74 - 17700 SURGERES T : 05 46 07 02 99 surgeres@syner-geo.fr	12, rue des Six Moulins 17320 MARENNES T : 05 46 85 05 10 marennes@syner-geo.fr	3, bd Jacques Caillaud 17400 SAINT-JEAN D'ANGELY T : 05 46 32 13 50 stjean@syner-geo.fr	76, cours Lemerrier 17100 SAINTES T : 05 46 93 11 49 saintes@syner-geo.fr
--	---	--	--	--



GÉOMÈTRE-EXPERT  
CONSEILLER VALORISER GARANTIR

LEGENDE :

-  Voie partagée en enrobé
-  Parkings en enrobé
-  Parkings en pavés infiltrants
-  Dalle OM en béton gris balayé
-  Enherbement
-  Plantations basses sur toile tissée
-  Candélabre à poser
-  Zone non constructible, Accès ouvert non dos fixe pour le stationnement des véhicules
-  Accès véhicules interdit (piétons soumis à autorisation spéciale)



Surface de plancher max.	
Lot 1	170 m²
Lot 2	170 m²
Lot 3	170 m²
Lot 4	170 m²
Lot 5	170 m²
Lot 6	170 m²
Lot 7	170 m²
Lot 8	170 m²
Lot 9	170 m²
Lot 10	170 m²
<b>Total:</b>	<b>1 700 m²</b>


NOTA : - nivellement rattaché au système NGF - IGN par levé système GPS Teria  
 - les coordonnées planimétriques sont rattachées au système Lambert 93 CC46  
 - les limites périmétriques n'ont pas fait l'objet d'un bornage contradictoire par le Géomètre-Expert.

- Les côtes et surfaces des lots sont données sous réserve du bornage définitif par le Géomètre Expert.  
 - la position et le nombre d'arbres ne sont donnés qu'à titre indicatif.

**SYNERGÉO**  
 Thierry GILLOOTS - Stéphane MARCHYLLIE - Erick MECHAIN - Nicolas ROGER - Géomètres-Experts  
 Sandrine BAULAND - Urbaniste - Steven HUMBERT - Géomètre-Expert Salarié  
 26 Avenue de la Libération - BP 74 - 17700 SURGERES  
 Tel : 05 46 99 00 36  
 email : bet@syner-geo.fr

Dossier : S22110  
 Réf : TL/S22110-PA.dwg  
 Date: Mars 2023



Echelle graphique :  
  
 Format d'édition : A3