


Légende :

- Périimètre du lotissement
- Chaussée et trottoirs en enrobé noir
- Placette et chaussée en enrobé grenailé
- Parkings en pavés infiltrants
- Cheminement doux en enrobé rouge
- Trottoir en béton lavé calcaire
- Enherbement
- Plantations basses sur toile tissée
- Haie d'essences locales et variées
- Candélabre à poser
- Borne lumineuse à poser
- Accès véhicules interdit (piétons soumis à autorisation spéciale)
- Accès imposé au lot
- Abordables - 9 logements
- Libres - 22 logements
- Ilot social - 13 logements minimum

Pièce annexée à l'avis favorable
 du **13 SEP. 2022**
 Le Maire,
Alain DRAPEAU



PLAN DES EQUIPEMENTS COMMUNS



Légende :
 Equipements communs

Département de la Charente-Maritime

Commune de PUILBOREAU

Cadastre : Section ZC numéros 810-811-814 (avant division)

Lieudit : " Les Grands Champs "

Lotissement "Esprit Village"

Maîtrise d'ouvrage



1, Rue Fief Brochain
 17290 AIGREFEUILLE D'AUNIS
 Tel: 05-46-00-38-16
 e-mail: brcamenagement@gmail.com

Maître d'Oeuvre



28, Rue Lesson
 17300 ROCHEFORT
 T : 05 46 99 00 36
 bet@syner-geo.fr

Architecte



Sourd Durand Architectes
 32 Rue Thiers - 17300 ROCHEFORT
 Tel : 05 46 99 59 13
 email : agence@sdachitectes.fr


PLAN DE COMPOSITION

Echelle : 1/500

Echelle graphique :



Date	Nature de la modification
	Pièce annexée à l'avis favorable
	du 13 SEP. 2022
	Le Maire, Alain DRAPEAU



Siège social
 28, rue Lesson
 17300 ROCHEFORT
 T : 05 46 99 00 36
 rochefort@syner-geo.fr

26, avenue de la Libération
 BP74 - 17700 SURGERES
 T : 05 46 07 02 99
 surgeres@syner-geo.fr

12, rue des Six Moulins
 17320 MARENNES
 T : 05 46 85 05 10
 marennnes@syner-geo.fr

3, bd Jacques Caillaud
 17400 SAINT-JEAN D'ANGELY
 T : 05 46 32 13 50
 stjean@syner-geo.fr

76, cours Lemerrier
 17100 SAINTES
 T : 05 46 93 11 49
 saintes@syner-geo.fr


Dossier : R18112

Réf : TL/R18112-PA 2022.dwg

Date : Mai 2022



PA4



Format d'édition : A3

- Les côtes et surfaces des lots sont données sous réserve du bornage définitif par le Géomètre Expert.
 - la position et le nombre d'arbres ne sont donnés qu'à titre indicatif.

NOTA : - les altitudes sont rattachées au nivellement normal NGF-IGN69
 - les coordonnées planimétriques sont rattachées au système Lambert 93 CC46